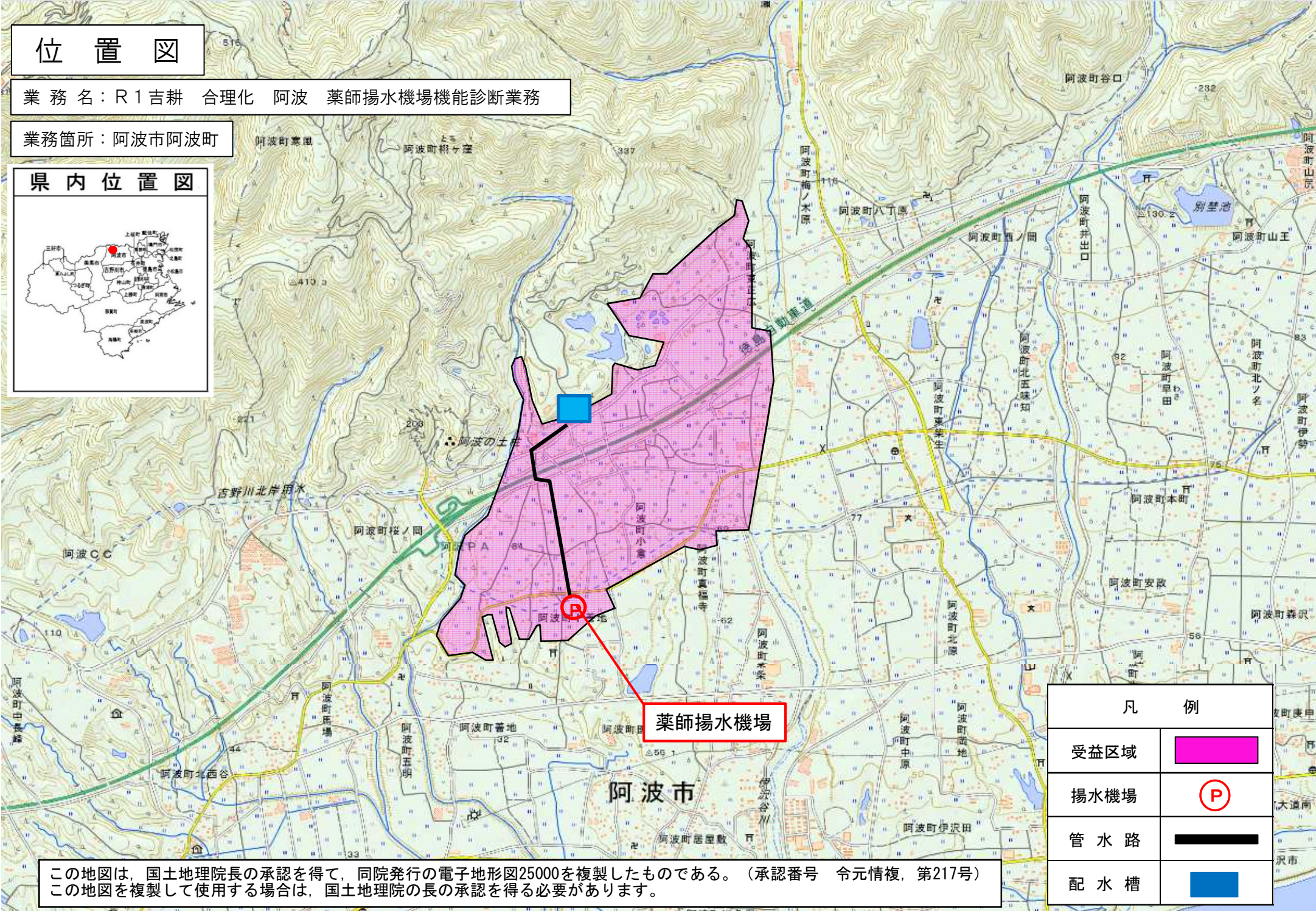


位置図

業務名：R1吉耕 合理化 阿波 薬師揚水機場機能診断業務





業務箇所：阿波市阿波町

県内位置図



薬師揚水機場

凡 例

受益区域	
揚水機場	
管水路	
配水槽	

この地図は、国土地理院長の承認を得て、同院発行の電子地形図25000を複製したものである。(承認番号 令元情複, 第217号)
この地図を複製して使用する場合は、国土地理院の長の承認を得る必要があります。